

**GEMISCHTE GEMEINDE
TREITEN**

ORTSPLANUNG












BILDET ZUSAMMEN MIT DEM BAUREGLEMENT DIE
BAURECHTLICHE GRUNDORDNUNG DER GEMEINDE

ZONENPLAN






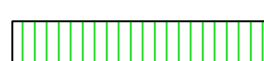
MASSSTAB 1 : 2'000

PLANUNGSBÜRO WALTER REY Planer FSU BIEL




LEGENDE

	W1 Wohnzone	1 Geschoss	Art. 40
	W2 Wohnzone	2 Geschosse	Art. 40
	WG2 Wohngewerbezone	2 Geschosse	Art. 41
	G Gewerbezone	2 Geschosse	Art. 42
	DK Dorfkernezone		Art. 43
	UeO Perimeter Ueberbauungsordnung		Art. 44
	ZöN Zone für öffentliche Nutzung		Art. 45
	Freihaltegebiet		Art. 46
	Landwirtschaftszone		Art. 48
	Ortsbilschutzperimeter		Art. 49
	Wald		

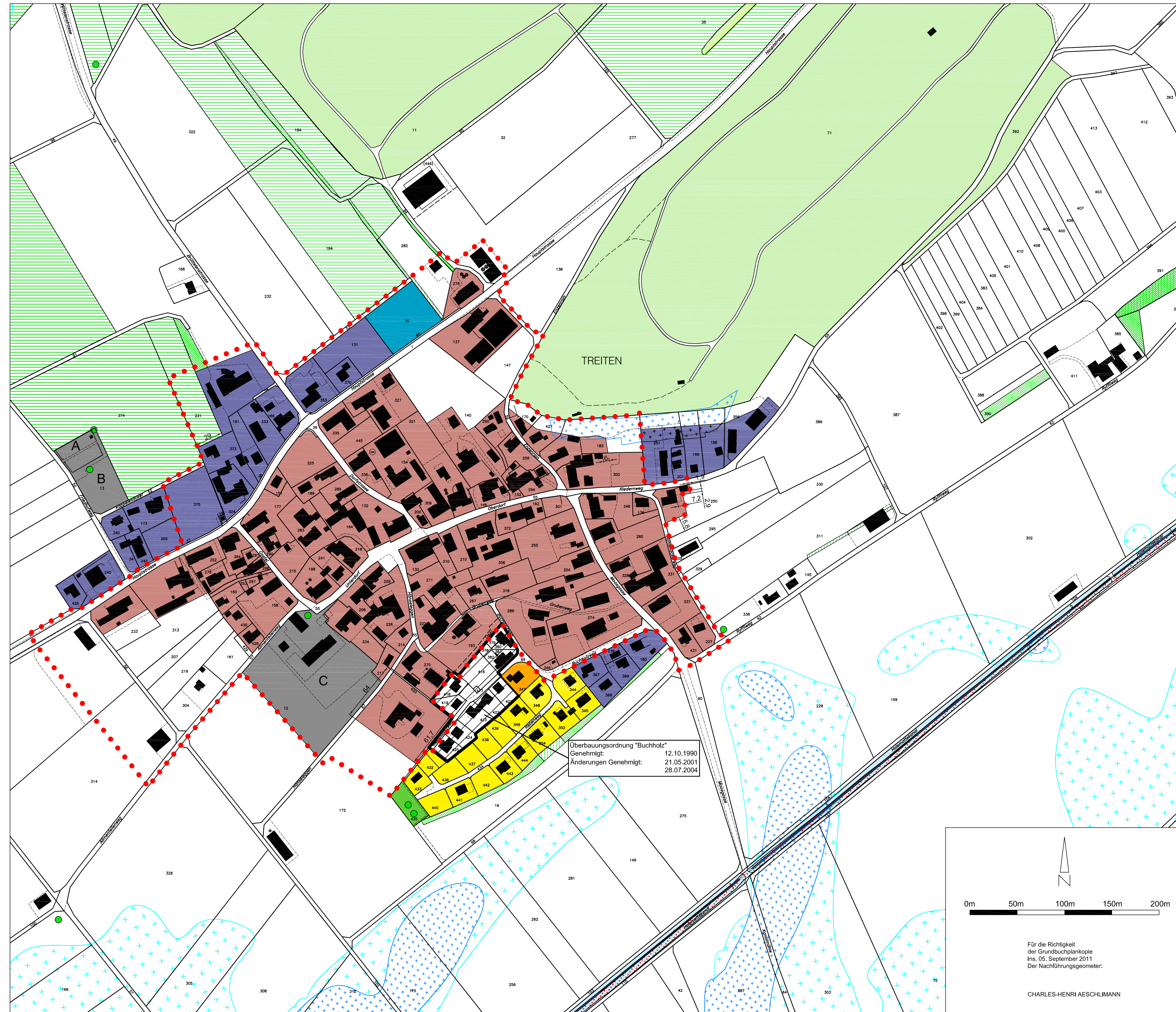
HINWEIS SCHUTZOBJEKTE (ES GILT DER SCHUTZZONENPLAN)

	Landschaftsschutzgebiet	Art. 51
	Kleingewässer mit Uferzone	Art. 55
	Amphibienlaichgewässer "Badele"	Art. 55 Abs. 5
	Markante Einzelbäume	Art. 56
	Hecken, Baum- und Gebüschbestände	Art. 56
	Artenreiche Naturwiesen und Börden	Art. 57

GEFAHRENGEBIETE

	Erhebliche Gefährdung
	Mittlere Gefährdung
	Geringe Gefährdung

Planerstellung:
Lüscher & Aeschlimann AG
 Ingenieur- und Vermessungsbüro
 Moosgasse 31, 3232 Ins
 info@la-ing.ch www.la-ing.ch
 Mandatsnummer: 6300000.0182
 Format: 84,0 x 95,4 cm
 Pfad: P:\6300\0182\Zonenplan Treiten DM10\Lieferung 05.09.2011\ZpTreiten_20110905.dwg

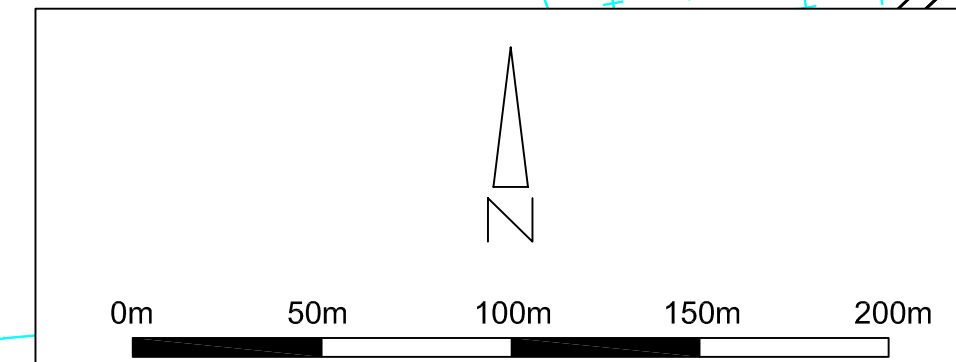


GENEHMIGUNGEN

GENEHMIGT DURCH
AMT FÜR GEMEINDEN UND RAUMORDNUNG (AGR)
 22. November 2000

Änderungen	genehmigt	21. Mai 2001	Buchholz 2. Etappe
Änderungen	genehmigt	28. Juli 2004	Buchholz Überbauungsordnung Nr.1
Änderungen	genehmigt	20. Juli 2011	Ergänzungen
			<ul style="list-style-type: none"> • Wohngewerbezone • Dorfkernezone • Freihaltegebiet • Gefahrenggebiete

Überbauungsordnung "Buchholz"
 Genehmigt: 12.10.1990
 Änderungen Genehmigt: 21.05.2001
 28.07.2004



Für die Richtigkeit
 der Grundbuchplankopie
 Ins, 05. September 2011
 Der Nachführungsgeometer:
CHARLES-HENRI AESCHLIMANN